




Насиль	+12.63	+0.20	+2.24	+1.83	+1.52	+0.45	+0.58	+3.22	+4.50	+2.32	+3.77	+2.74	+1.41	-	+37.41
Выемка	-56.96	-44.72	-55.15	-39.53	-50.50	-65.63	-99.81	-132.74	-131.87	-138.66	-137.55	-95.74	-116.96	-259.64	-1425.46

Площадь картографии – 7370.58 м², в т.ч.:  
насиль – 528.85 м², выемка – 6841.73 м²

-1000 -4,000 – где “-1000” это разница между было и стало,  
-3,000” это отметка до работ, а “-4,000” это  
отметка после производства работ, м.  
19.32 м³ – Объем в границах квадрата, м³.  
100.00 м² – Площадь квадрата, м².

 – Срезка грунта  
 – Линия нулевых работ  
 – Граница подсчета работ

							Объект образования (общеобразовательная школа на 1100 мест) по ул. Виктора Шевелёва в Кировском районе г. Новосибирска		
Изм.	Кол.уч.	Лист	№грок	Погн.	Дата		Спортивная площадка		
Нач.участка	Кривец И.В.						ИД	1	1
Пр.работ	Абдеев Е.Г.						Планируемый объем работ		
Геодезист	Агафонов А.В.						ООО СГ “Меридиан”		